

AMATLÁN DE CAÑAS

H. XLII AYUNTAMIENTO DEPENDENCIA: OBRAS PUBLICAS Y SERVICIOS PUBLICOS.

DOCUMENTO: NO. 002


ASUNTO: MANIFIESTO DE TIPO DE USO DE SUELO

AMATLAN DE CAÑAS. NAY., A 25 DE ENERO DEL 2024.

LA DIRECCION DE OBRAS PUBLICAS Y SERVICIOS PUBLICOS DE ESTE MUNICIPIO AUTORIZA AL C. ANTONIO RIVERA GOMEZ, PARA QUE REALICE LOS TRAMITES CORRESPONDIENTES DEL PREDIO PARA MANIFIESTO DE USO DE SUELO DE RUSTICO A SUBURBANO LOCALIZADO EN ESTANCIA DE LOS LOPEZ, NAY., MUNICIPIO DE AMATLAN DE CAÑAS, NAY., PARA SU ESCRITURACION, INSCRIPCION CATASTRAL O REGISTRO PÚBLICO DE LA PROPIEDAD.

SUPERFICIE TOTAL:	353.17 FRACCION QUE SE DESPRENDE DE UN TOTAL DE 3,159.27 M2.
CLAVE CATASTRAL:	3-66-452-41-4820
NUMERO OFICIAL:	NO CUENTA CON NOMENCLATURA OFICIAL
ALINEAMIENTO:	AL SUR DE LA LOCALIDAD DE ESTANCIA DE LOS LOPEZ N. EXT. S/N N. INT. S/N
COLONIA:	EN ESTANCIA DE LOS LOPEZ, NAY.
USO DE SUELO:	SE AUTORIZA EL USO DE SUELO DE RUSTICO A SUBURBANO.

DANDO CUMPLIMIENTO A LA LEY DE ASENTAMIENTOS HUMANOS PARA EL ESTADO DE NAYARIT, TAL COMO LO ESTABLECEN LOS ARTICULOS 83, 84, 85, 86, 222, 242, 246, 248, 251, 252 Y 256, ESTE H. AYUNTAMIENTO OTROGA ESTE DOCUEMENTO A LOS INTERESADOS QUE LA SOLICITAN, PARA SU OTORGAMIENTO FUE PRESENTADA SOLICITUD Y LOS REQUERIMIENTOS PARA SU ACEPTACION.

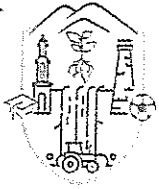


AMATLÁN DE CAÑAS
2021 NAYARIT

ING. JAVIER CASTAÑEDA GUTIERREZ.

DIRECTOR DE OBRAS PUBLICAS Y SERVICIOS PUBLICOS

MUNICIPALES DEL H. XLII AYUNTAMIENTO DE AMATLAN DE CAÑAS NAYARIT



AMATLÁN DE CAÑAS

H. XLII AYUNTAMIENTO DEPENDENCIA: OBRAS PUBLICAS Y SERVICIOS PUBLICOS.

DOCUMENTO: NO. 003

ASUNTO: MANIFIESTO DE TIPO DE USO DE SUELO

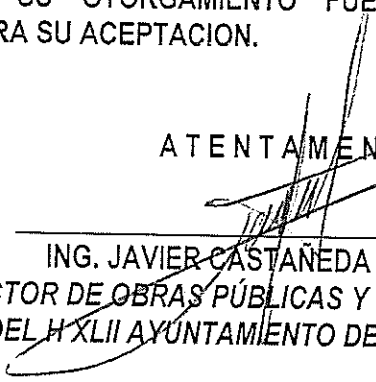
AMATLAN DE CAÑAS. NAY., A 31 DE ENERO DEL 2024.

LA DIRECCION DE OBRAS PUBLICAS Y SERVICIOS PUBLICOS DE ESTE MUNICIPIO AUTORIZA A LOS CC. DIEGO JACOB SANDOVAL BUGARIN Y CONDUENÑO, PARA QUE REALICE LOS TRAMITES CORRESPONDIENTES DEL PREDIO PARA MANIFIESTO DE USO DE SUELO DE RUSTICO A SUBURBANO LOCALIZADO EN ESTANCIA DE LOS LOPEZ, NAY., MUNICIPIO DE AMATLAN DE CAÑAS, NAY., PARA SU ESCRITURACION, INSCRIPCION CATASTRAL O REGISTRO PÚBLICO DE LA PROPIEDAD.

SUPERFICIE TOTAL:	00-84-51.28 HECTAREAS FRACCION DE PREDIO RUSTICO "EL ZOQUITE" COMO SE INDICA EN ESCRITURA.
CLAVE CATASTRAL:	3-66-452-41-5904
NUMERO OFICIAL:	NO CUENTA CON NOMENCLATURA OFICIAL
ALINEAMIENTO:	AL SUR DE LA LOCALIDAD DE ESTANCIA DE LOS LOPEZ N. EXT. S/N N. INT. S/N APROXIMADAMENTE A 3.05 KM.
COLONIA:	EN ESTANCIA DE LOS LOPEZ, NAY.
USO DE SUELO:	SE AUTORIZA EL USO DE SUELO DE RUSTICO A SUBURBANO.

DANDO CUMPLIMIENTO A LA LEY DE ASENTAMIENTOS HUMANOS PARA EL ESTADO DE NAYARIT, TAL COMO LO ESTABLECEN LOS ARTICULOS 83, 84, 85, 86, 222, 242, 246, 248, 251, 252 Y 256, ESTE H. AYUNTAMIENTO CONCEDE ESTA LICENCIA A LOS QUE LA SOLICITAN, PARA SU OTORGAMIENTO FUE PRESENTADA SOLICITUD Y LOS REQUERIMIENTOS PARA SU ACEPTACION.

ATENTAMENTE


 ING. JAVIER CASTAÑEDA GUTIERREZ,
 DIRECTOR DE OBRAS PÚBLICAS Y SERVICIOS PÚBLICOS
 MUNICIPALES DEL H. XLII AYUNTAMIENTO DE AMATLÁN DE CAÑAS, NAYARIT

